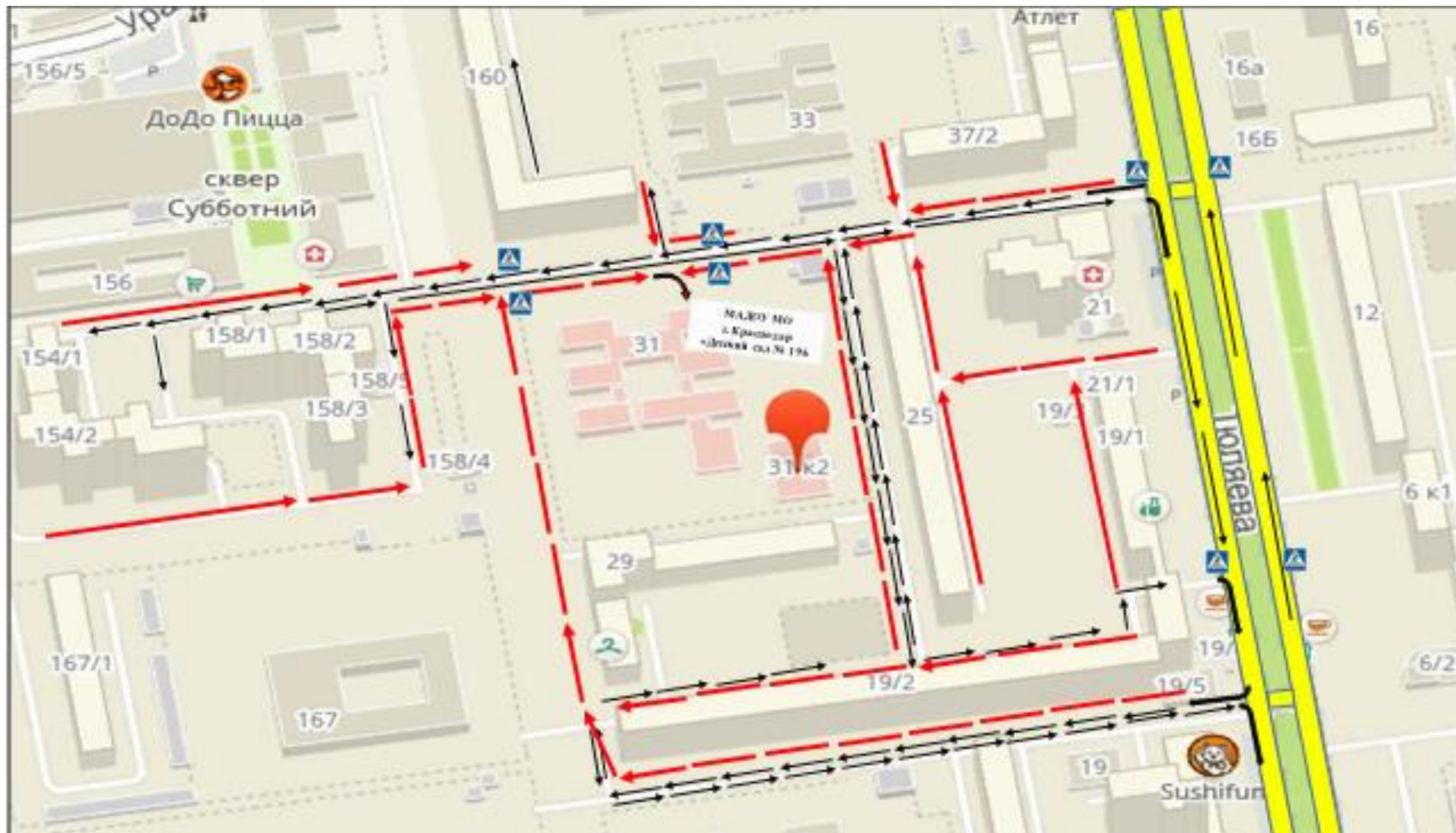













Район расположения МАДОУ МО г. Краснодар «Детский сад № 196» пути движения транспортных средств и детей



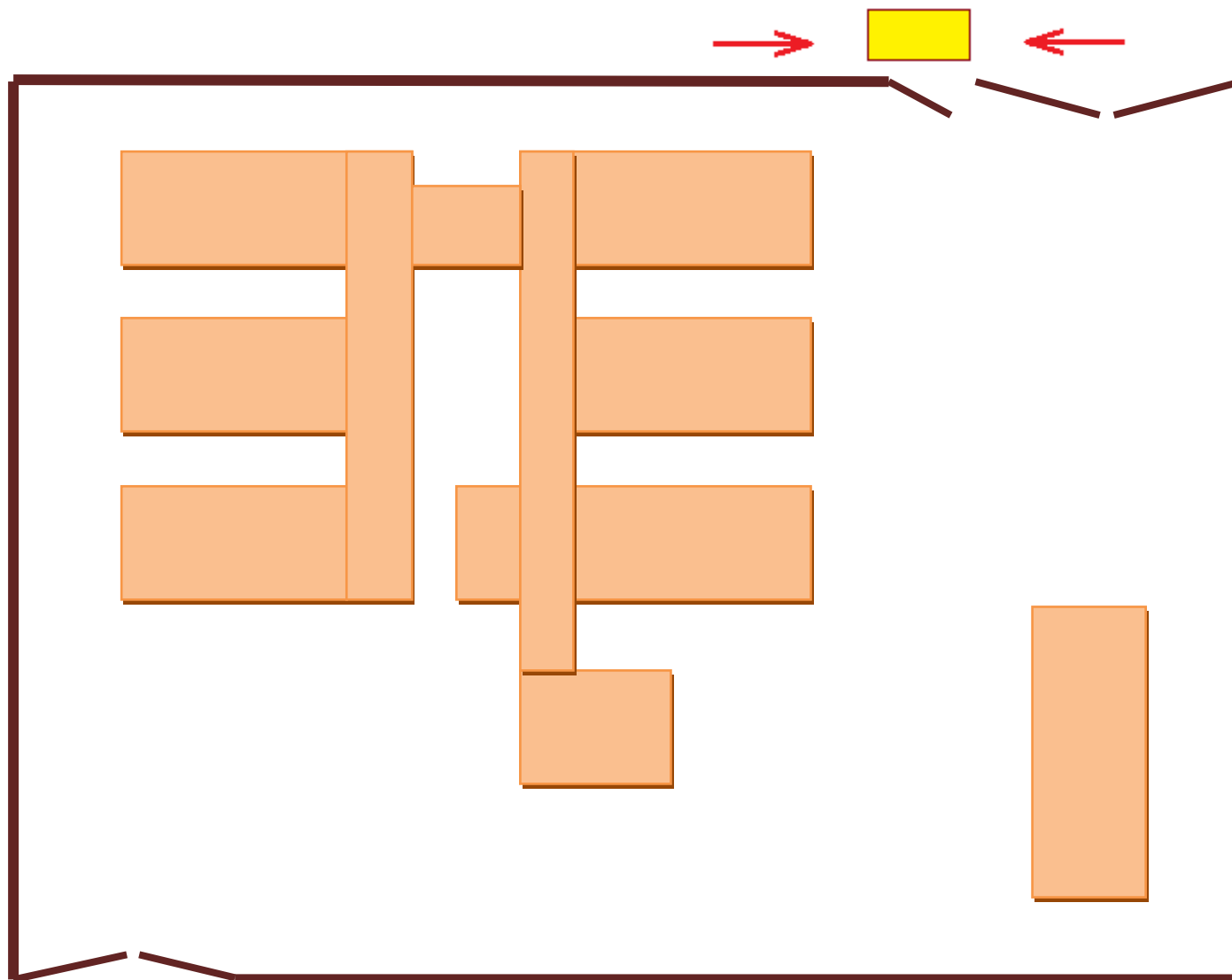
	движение транспортных средств		проезжая часть		пешеходный переход
	движение детей (воспитанников) в образовательное учреждение		тротуар		


2. Организации дорожного движения в непосредственной близости от МАДОУ МО г. Краснодар «Детский сад № 196» с размещением соответствующих технических средств, маршрутов движения детей и расположение парковочных мест





	движение транспортных средств		проезжая часть		пешеходный переход
	движение детей (воспитанников) в образовательное учреждение		тротуар		остановка транспорта


3 Схема путей движения транспортных средств к местам разгрузки/погрузки детей по территории МАДОУ МО г. Краснодар «Детский сад № 196»



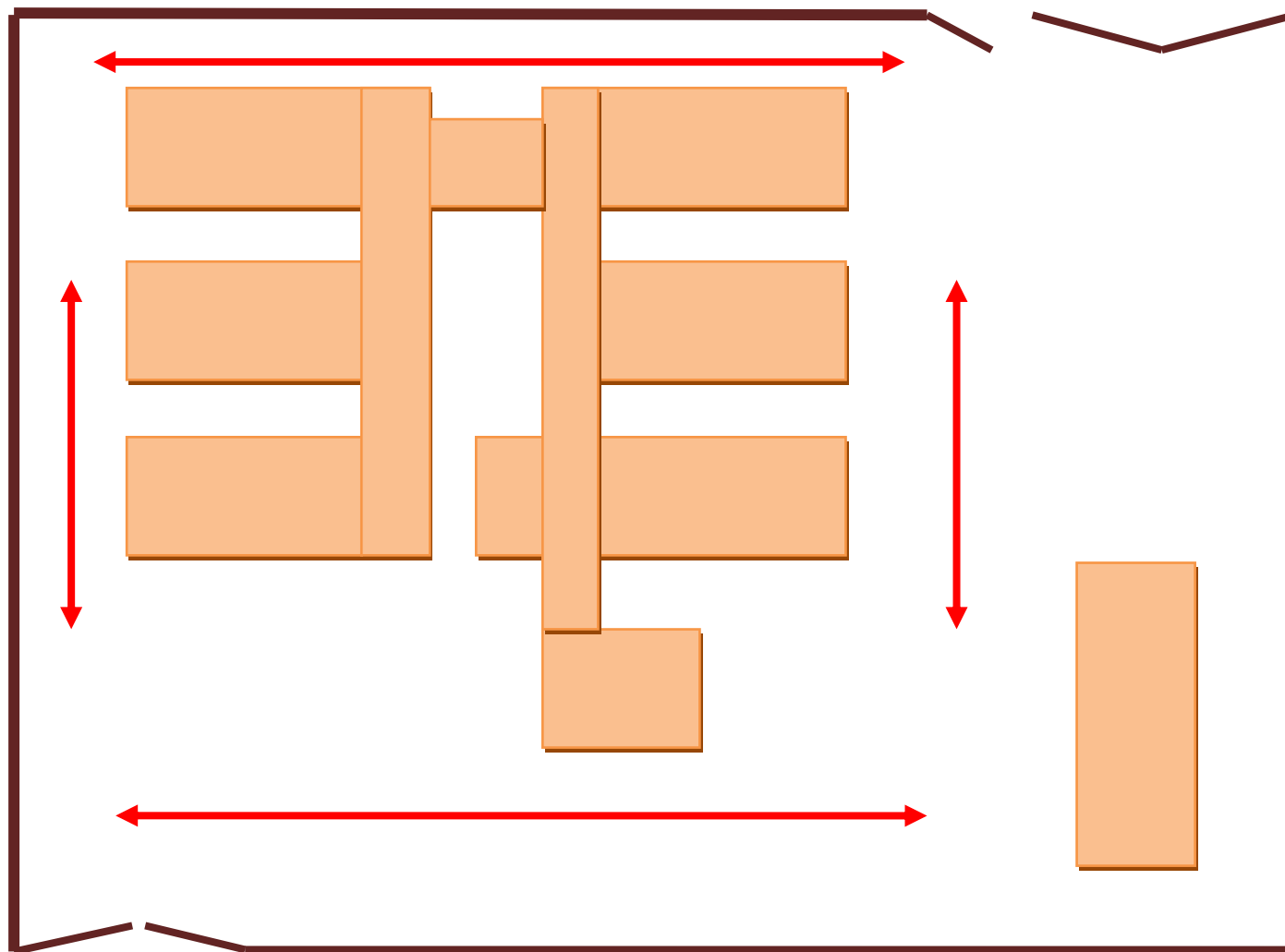
 – здание МАДОУ


 - ограждение образовательного учреждения


 – путь транспортных средств к месту разгрузки/погрузки детей


 – место разгрузки детей

4. Схема безопасных путей передвижения детей (учащихся) по территории МАДОУ МО г. Краснодар «Детский сад № 196»



 – здание МАДОУ

 - ограждение образовательного учреждения

 – пути безопасного перемещения воспитанников по территории образовательного учреждения